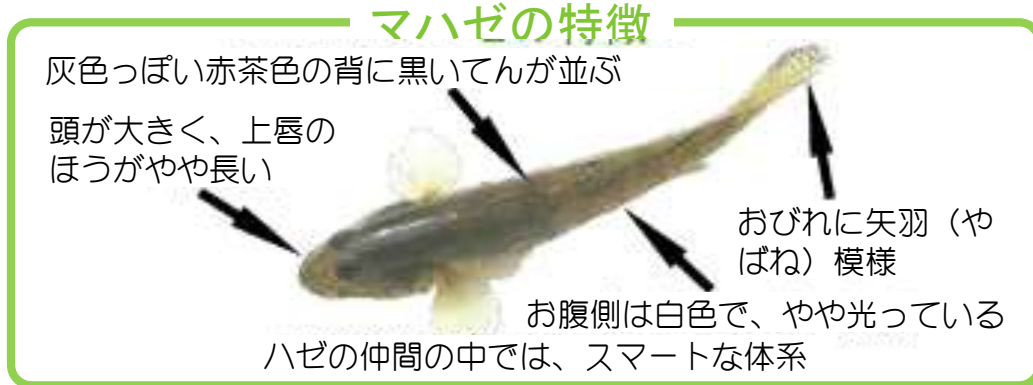


マハゼの棲み処調査へのご協力のお願い

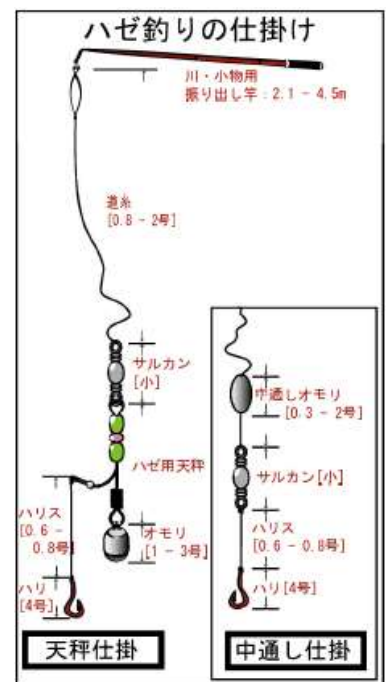
江戸前ハゼ復活プロジェクトの一環として、東京湾水質一斉調査に連携して東京湾全域でのマハゼの棲み処調査を実施いたします。これは、マハゼの大きさや分布から東京湾の環境をモニタリングし、東京湾の環境を診断し、再生に向けた目標を立てるための調査です。

ぜひ、趣旨にご賛同いただき、7-12月の釣果のデータを調査票(Webからダウンロード可)にてご提供ください。本調査は、東京湾再生官民連携フォーラムモニタリング推進プロジェクトチームの活動としても位置付けられています(<http://www.tbsaisei.com/>)。

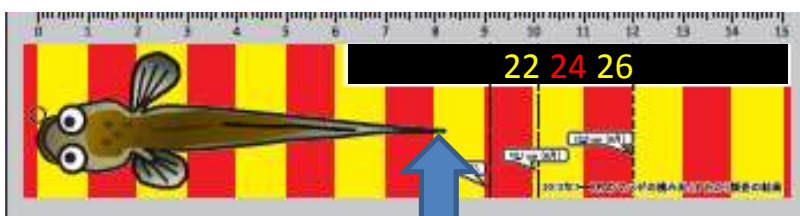


調査対象は、マハゼです。夏場は護岸前の「かけ上がり」の砂地にいることが多いと言われています。マハゼを目的とした釣りでも、チチブやウキゴリ、ビリンゴ、ウロハゼなどが釣れることがあります。

餌は、ゴカイやエビなどを針にちょんがけします。しかけは、「天びん」や「中通し」が一般的です。



本調査に参加された先着200名様に、マハゼの全長を測るのに最適な、ハゼ定規をプレゼント(お一人1本まで)。液晶温度計も付属しているので、データ測定もばっちりです。



ハゼの全長は、頭の前からしっぽの先までの長さを測ります。平成25年の調査では、7月：9 cm、8月：10 cm、9月：11 cm が平均でした。

連絡先：江戸前ハゼ復活プロジェクト「マハゼの住み処調査」事務局

横浜国立大学 統合的海洋教育・研究センター 古川恵太 E-mail: keitaf@ynu.ac.jp

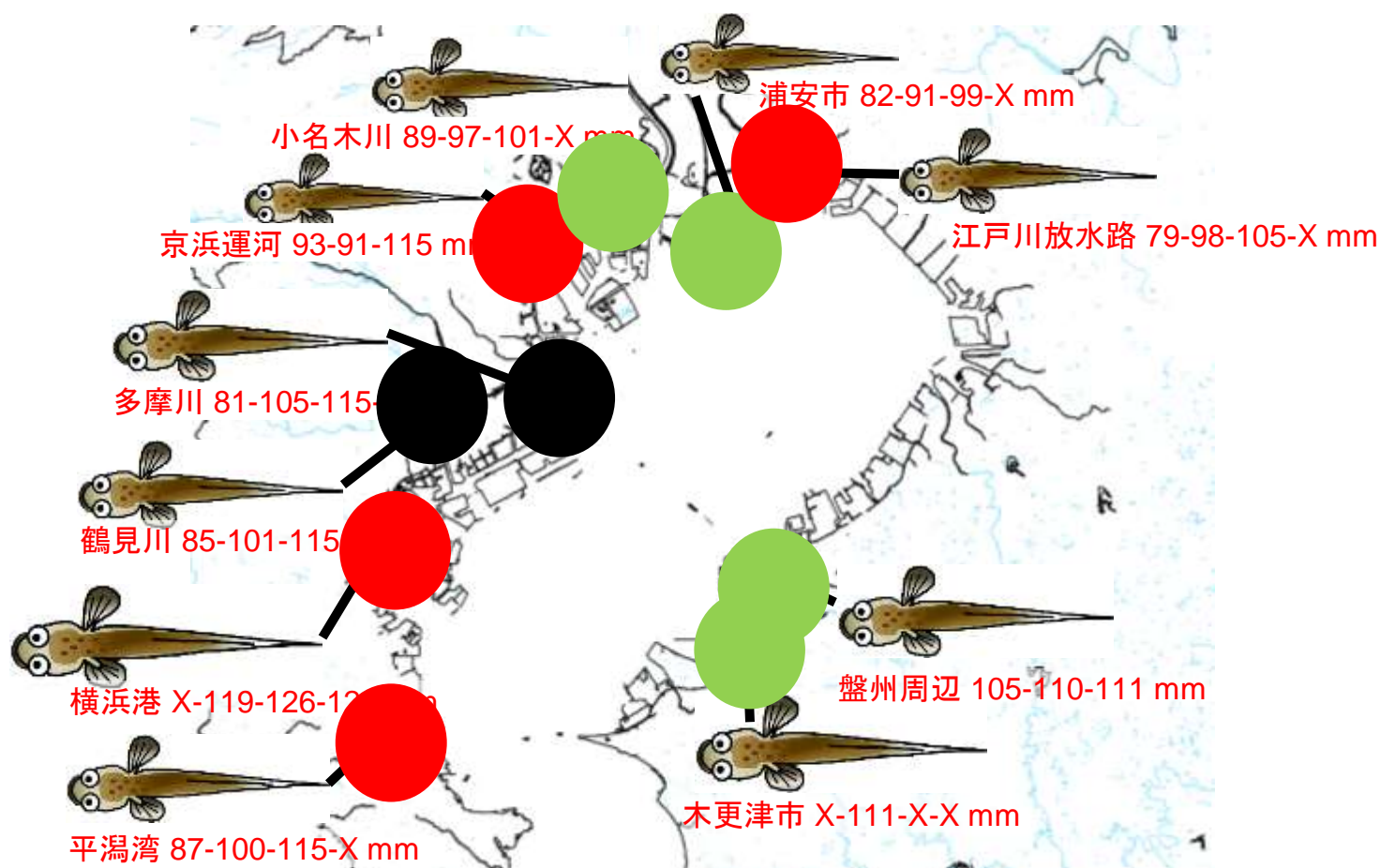
東京水産振興会 振興部 TEL 03-3533-8111 E-mail: tkyfish@blue.ocn.ne.jp

国土技術政策総合研究所沿岸海洋・防災研究部海洋環境研究室 <http://www.meic.go.jp/mahaze/>

東京湾水質一斉調査については、東京湾再生推進会議のWebページをご覧ください。

http://www1.kaiho.mlit.go.jp/KANKYO/TB_Renaissance/

平成25年度 マハゼの住み処調査 結果



7,8,9,10月の全長データのまとめ(Xは、データが無かった月
●: 大きさの変化が少ない地点、●: 成長が良くて大きい地
点、●: 小さいマハゼが見られた地点)

一般参加型の東京湾生物モニタリングとして2012年より本格的に開始されたマハゼの棲み処(すみか)調査、今年も7月1日から9月30日に釣り上げられたマハゼの全長をFAXで報告いただくという形で、延べ267名、115点の調査地点から、2000尾を超えるマハゼの全長データを収集することができました。

7, 8, 9月の平均全長は、それぞれ8.8 cm, 9.9 cm, 10.7 cmであり、7, 8月は昨年とほぼ同じ、9月は昨年より1 cm程度小さめという結果になりました。ちなみに、昨年1人1時間あたり20匹だった平均釣果は、今年は、12匹でした。

より詳しい情報は、江戸前ハゼ復活プロジェクトのWebページをご覧ください。
<http://www.meic.go.jp/mahaze/>

マハゼ釣り調査の手順

① 釣りに行く準備をする

- 調査は7-9月、東京湾(河川部も可)で実施してください。
- 帽子などの日よけ対策を万全に!
- 手や汗を拭くのに(ぬれ)タオルがあると便利だよ。
- 釣った魚を持ち帰るのであれば、氷やクーラーボックスも必要です。
- **大人の人といっしょに行きましょう。**

② 釣り場に到着したら、周囲の安全を確認する

- 釣り・立ち入り**禁止の場所**ではないですか?
- 水辺に寄るときは、足元の状態をしっかり確認しよう。
- 他の人の**迷惑にならないよう**気をつけましょう。

③ 調査票に場所と釣り開始時間を記入する

- 場所は、**住所**が判らなければ、**近くの橋や公園の名前、川、運河、港の名前**などでもオッケーです。
- 定規をおもりにスナップで取り付けると水温も測れます。計った場合は、ご記入下さい。

④ 仕掛け・エサを準備し、釣りを開始する。

- **天候の急変に気を付けましょう**(雷が鳴ったら、すぐ水辺を離れ、建物のある場所まで避難してください)。
- できれば、ラジオなどで天気や地震などの情報を把握し、何かあったらすぐ水辺を離れましょう。
- **釣りの方法についても記録**して下さい。

⑤ 釣れた魚の全長を記録する(最大30匹まで)

- **平均より小さなマハゼは逃がしてあげてください。**

⑥ 釣り終了時の時間、全釣果(匹数)を記入する。

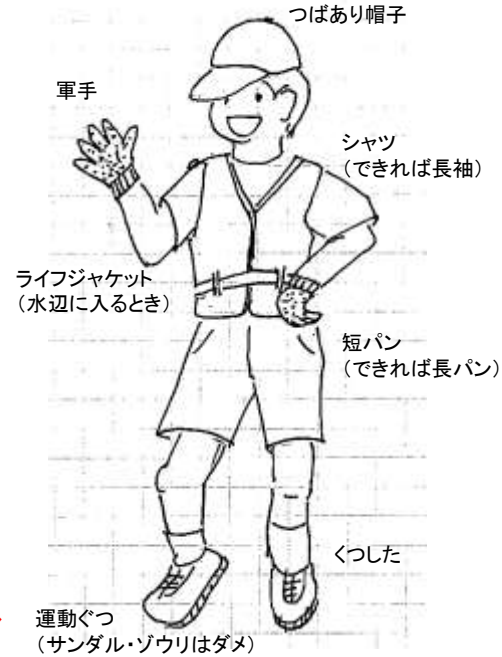
- 親子づれ、グループの釣果を**まとめて書いていただいても結構です**。その場合は、人数を書いてください。

⑦ 釣り場の後片付けをする

- **ゴミや残った餌**を置いて行かないようにしましょう。

⑧ 記入漏れがないか確認し、調査票を送付する

- 記入された調査票をFAXにてお送りください。
- お一人様**何通ご報告**いただいても**結構です**。
- ありがとうございます。**結果はWeb**でお知らせします。
- <http://www.meic.go.jp/mahaze> をご覧ください。



FAX送信先: 046-844-1145

平成24年度マハゼ釣り調査票 9月30日までに提出ください

〒109-0820 東京都港区3-1-1
 国土・建設政策総合研究所
 治政・政策・防災研究部
 海洋環境研究室
 江戸前マハゼ復活プロジェクト事務局

氏名(姓) 名
 フリガナ
 〒 市区 部
 E-mail
 江戸前マハゼ復活プロジェクトに参加 しない
 希望 しない
※必ず書名ご本人の情報は、個人を特定しない統計的処理として利用させていただきます。

釣日(月・日・時間:開始と終了時間を書いてください)
 年 月 日 () 時 分
 開始時間 時 分 閉鎖時間 時 分
 仕掛け(該当するものを○で囲んでください)
 竿(のりまき) しゃけ (はし) 投げ
 フリスル平 (中道) 中道し
 その他()
 釣り場(住所も可、近くの公園や橋の名前など)
 フォト(気の付いたことがあればメモしてください)
 気温 °C 水温 °C

釣ったマハゼの全長	全釣果	匹/人
10	10	10
11	11	11
12	12	12
13	13	13
14	14	14
15	15	15
16	16	16
17	17	17
18	18	18
19	19	19
20	20	20

FAX送信先:03-3533-8116

平成26年度マハゼ釣り調査票

上期:9月30日

下期:12月30日までにご送付くださいC

東京水産振興会内
江戸前ハゼ復活プロジェクト事務局行

(東京水産振興会振興部
TEL 03-3533-8111
FAX 03-3533-8116
Mail tkyfish@blue.ocn.ne.jp)

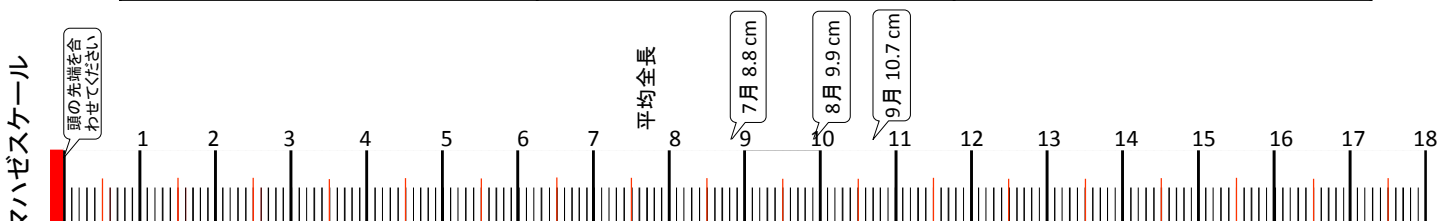
フリガナ		
お名前	姓	名
フリガナ		
ご住所	〒 <input type="text"/> <input type="text"/> <input type="text"/> <input type="text"/> <input type="text"/> <input type="text"/> <input type="text"/>	都道府県
	市区郡	
E-mail		
ご希望	関連情報の送付を希望 <input type="checkbox"/> する <input type="checkbox"/> しない	

※応募者ご本人の情報は、個人を特定しない統計的情報として利用させていただきます。

釣り日(月・日・時間:開始と終了時間を書いてください)					
年		月	日 ()	曜日	
開始時間	時	分	終了時間	時	分
仕掛け(該当するものを○で囲んでください)					
竿 (m)		しかけ		はり	
・のべ竿		・天びん		・4、5、6、7、8号	
・リール竿		・中通し			
		・その他()			
釣り場(住所もしくは、近くの公園や橋の名前など)					
メモ(気の付いたことがあればメモしてください)					
		天気	気温	°C	水温 °C

釣ったマハゼの全長 全釣果 匹/人

1	11	21
2	12	22
3	13	23
4	14	24
5	15	25
6	16	26
7	17	27
8	18	28
9	19	29
10	20	30



印刷により誤差が出る場合があります。ご注意ください(A4用紙に合わせて印刷してください)。